






TBG 43 - Vorschläge aus der Aktiven Öffentlichkeitsbeteiligung

im Mai 2020 zum 3. BWP

RPK 52, Stand 05.01.2021

Legende

-  Kommentar an Durchgängigkeitsmaßnahme
-  Kommentar an Programmstrecke
-  Wasserkörper
-  Gewässernetz WRRL
-  Teilbearbeitungsgebiet

0 1 2 km
Maßstab 1 : 70.000

Grundlage:
- Räumliches Informations- und Planungssystem (RIPS) der LUBW
- Amtliche Geobasisdaten © LGL,
www.lgl-bw.de, Az. 2851.9-1/19

